

14180 Puurmani-Tabivere tee ,  
Ristumine 0.52






Tallinna mnt 1  
61102:002:1170

Tartu mnt 1  
61102:002:0125

park

Jõgeva maakond, Põltsamaa vald, Puurmani alevik, 14179 Puurmani-Jürikäla-Kirna tee  
Katastritunnus: 61102:002:2041, registriosana nr 6007350

Projekti nr FP-1097 "Puurmani sidevõrk"  
Projekti koostaja: Fiberup OÜ, Lea Toomet

-  Isikliku kasutusõiguse ala ca 33 m<sup>2</sup>
-  Lepingu objektiks oleva kinnistu piir
-  Kinnistupiirid
-  Projekteeritud sidekanalisatsioon (mikrorustik)
-  Projekteeritud sidekapp